Tav. 8b

PDMC

VARIANTE PIANO DEL DEMANIO MARITTIMO COMUNALE

PIANIMETRIA ZONA SUD
STATO DI PROGETTO
Fogli 1 - 5000

Città di Alba Adriatica

REGIONE ABRUZZO



PROGETTISTA: Ing. Graziella Di Filippo

Adozione: DELIBERA DI G.C. N. 164 DEL 14/09/2021
Osservazioni: DELIBERA DI G.C. N. 192 DEL 23/09/2022

LEGENDA

- LIMITI PIANO DEMANIALE MARITTIMO COMUNALE
- LINEA DI BATTIGIA AL 2001 (Carta tecnica Regione Abruzzo)
- LINEA DI BATTIGIA AL 2004 (Rilievo topografico Agosto 2004)
- ATTUALE LINEA DI BATTIGIA (Base cartografica: ortofoto 2017)
- LIMITE ZONA DI RISPETTO PASSEGGIATA
- LIMITE FASCIA 3 (ZONA PER SERVIZI)
- SBOCCO A MARE CANALI ACQUE PIOVANE
- SPIAGGIA LIBERA
- [3] INFRASTRUTTURE PUBBLICHE O DI PUBBLICO SERVIZIO
- SPIAGGIA NON BALNEABILE
- SPIAGGE LIBERE ATTREZZATE ANIMALI PICCOLA TAGLIA (art. 8 A.N.T.A.) superfici erose
- ALAGGIO E SOSTA PICCOLE IMBARCAZIONI DA PESCA
- ALAGGIO E SOSTA IMBARCAZIONI DA DIPORTO (CENTRO NAUTICO)
- (C) ALAGGIO E SOSTA IMBARCAZIONI DA DIPORTO (CENTRO VELICO)
- (S) SERVIZI DI SPIAGGIA PER LE STRUTTURE RICETTIVE NUOVE AREE PER OMBREGGIO
- (ombrellone) CONCESSIONI PER OMBREGGIO E SERVIZI BALNEARI
- STABILIMENTI BALNEARI
- AREE PER IL GIOCO E IL TEMPO LIBERO (art. 8.3 NTA)
- ALTRE TIPOLOGIE DI CONCESSIONI ESISTENTI
- (P) PARCHEGGI PUBBLICI
- PINETA: GIOCHI E PERCORSI NATURALISTICI
- SPIAGGIA RISERVATA PER IL FRATINO E IL GIGLIO DI MARE
- COMPARTI D'INTERVENTO
- ACCESSO CARRABILE larghezza 3 m
- FASCIA DI RISPETTO DELLA PASSEGGIATA

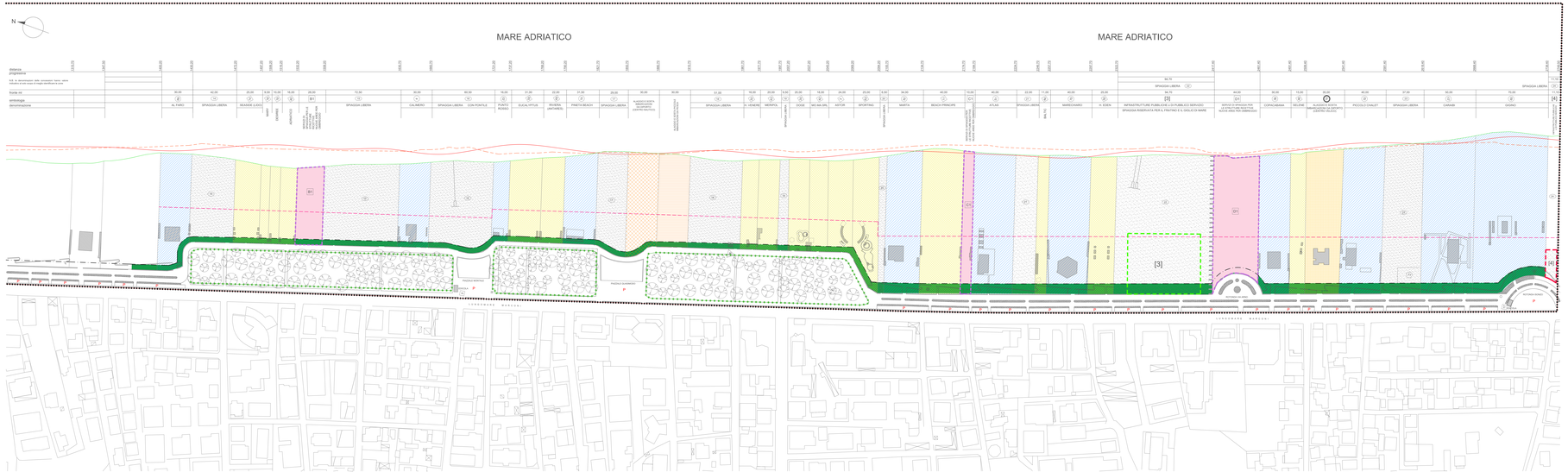
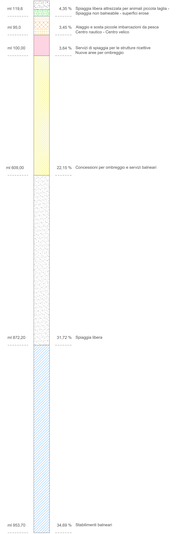
USO DEL FRONTE