Tav. 7b

PDMC

VARIANTE PIANO DEL DEMANIO MARITTIMO COMUNALE



Città di Alba Adriatica

REGIONE ABRUZZO

PLANIMETRIA ZONA SUD
STATO DI FATTO
Scala 1:1000

PROGETTISTA: Ing. Graziella Di Filippo

Adozione: DELIBERA DI G.C. N. 164 DEL 14/09/2021
Osservazioni: DELIBERA DI G.C. N. 192 DEL 23/09/2022

LEGENDA

- LIMITI PIANO DEMANIALE MARITTIMO COMUNALE
- LINEA DI BATTIGIA AL 2001 (Carta tecnica Regione Abruzzo)
- LINEA DI BATTIGIA AL 2004 (Rilievo topografico Agosto 2004)
- ATTUALE LINEA DI BATTIGIA (Base cartografica: ortofoto 2017)
- LIMITE ZONA DI RISPETTO PASSEGGIATA
- SBOCCO A MARE CANALI ACQUE PIOVANE
- SPIAGGIA LIBERA
- [1] INFRASTRUTTURE PUBBLICHE O DI PUBBLICO SERVIZIO
- SPIAGGE LIBERE ATTREZZATE ANIMALI PICCOLA TAGLIA (art. 8.4 N.T.A.) superfici erose
- ALAGGIO E SOSTA PICCOLE IMBARCAZIONI DA PESCA
- ALAGGIO E SOSTA IMBARCAZIONI DA DIPORTO (CENTRO NAUTICO)
- ALAGGIO E SOSTA IMBARCAZIONI DA DIPORTO (CENTRO VELICO)
- SERVIZI DI SPIAGGIA PER LE STRUTTURE RICETTIVE NUOVE AREE PER OMBREGGIO
- SERVIZI DI SPIAGGIA PER LE STRUTTURE RICETTIVE
- STABILIMENTI BALNEARI
- AREE PER IL GIOCO E IL TEMPO LIBERO (art. 8.3 NTA)
- ALTRE TIPOLOGIE DI CONCESSIONI ESISTENTI
- P PARCHEGGI PUBBLICI

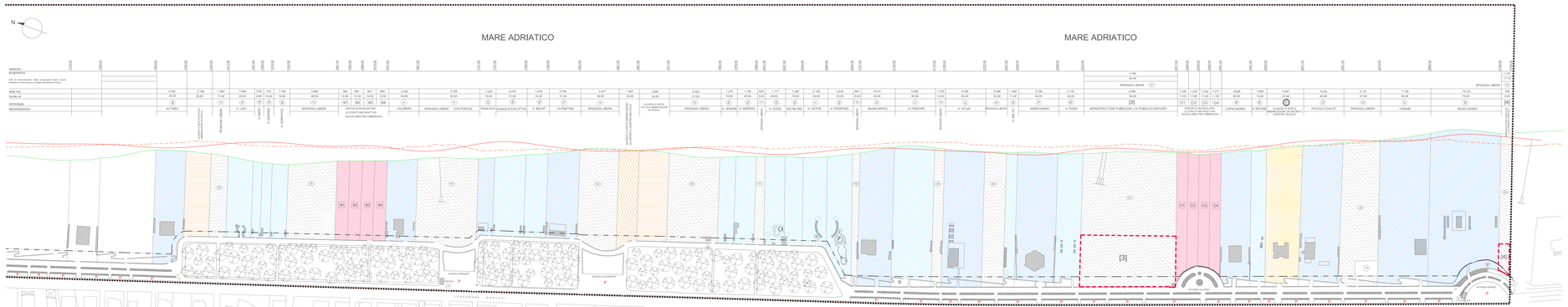

USO DEL FRONTE_STATO ATTUALE