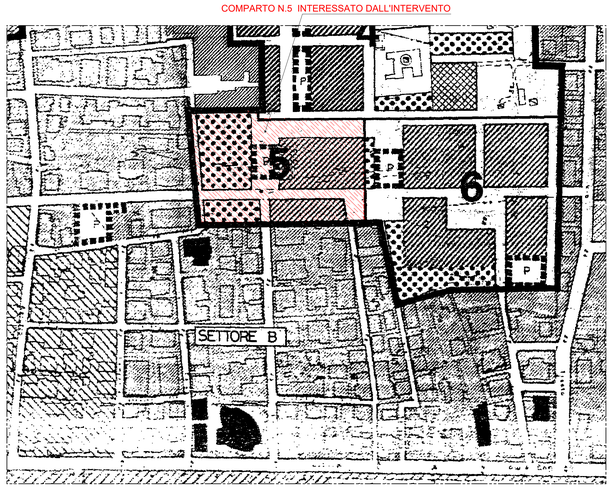

Stralcio P.R.G. tav. B/6 scala 1/2000

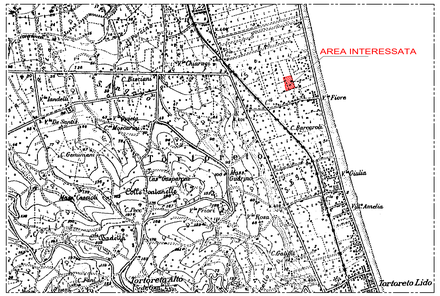

Stralcio cartografia I.G.M. scala 1/25.000

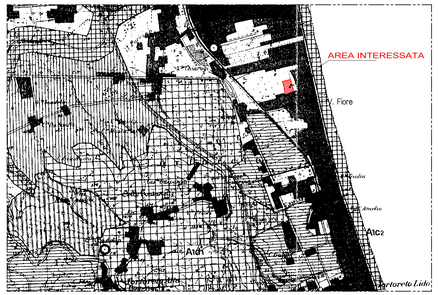

Stralcio P.T.P. scala 1/25.000

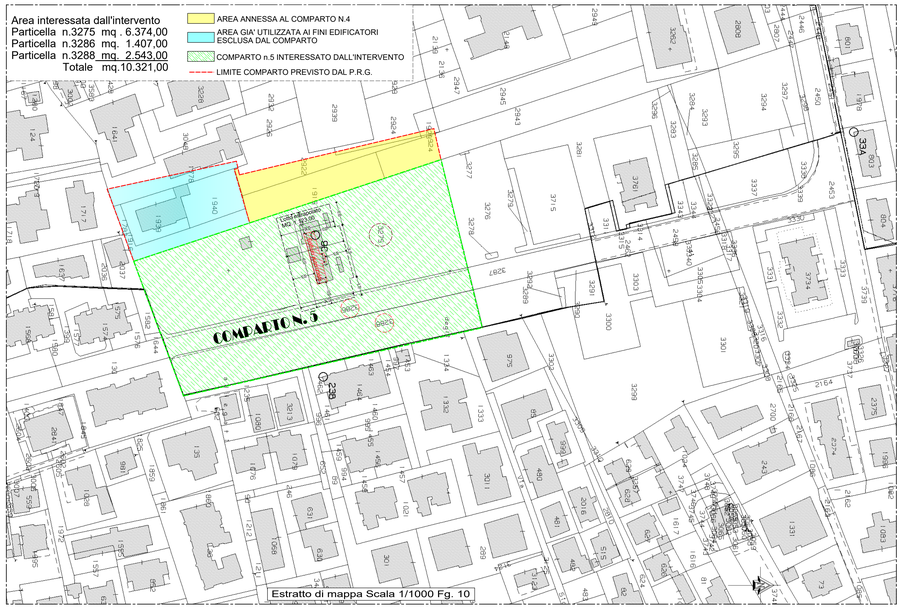

Estratto di mappa Scala 1/1000 Fg. 10



Stralcio P.R.G. Tav. B/4 scala 1/2000

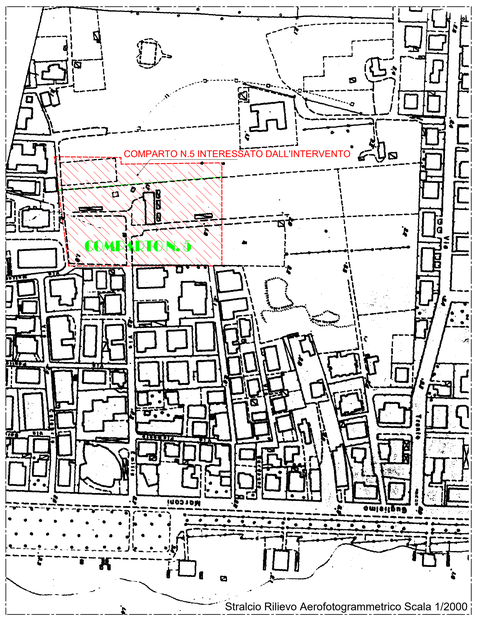

Stralcio Rilievo Aerofotogrammetrico Scala 1/2000

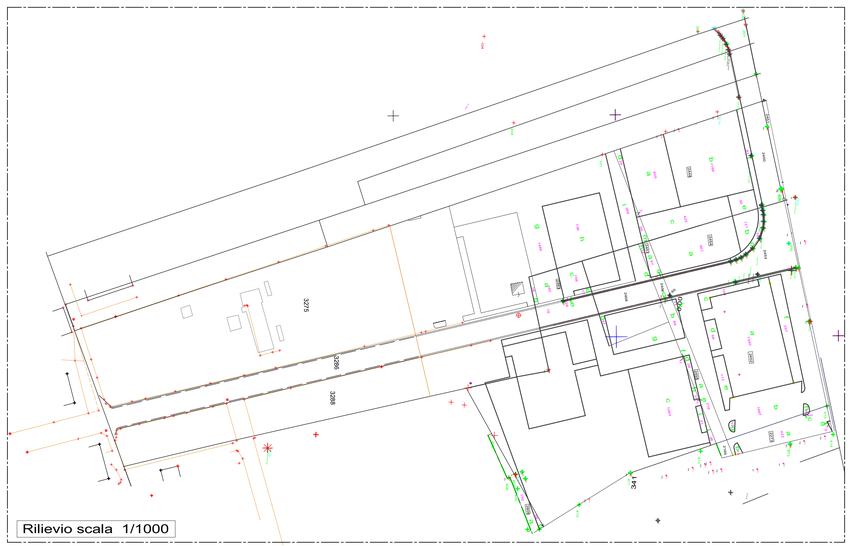

Rilievo scala 1/1000

PROGETTO DI RIQUALIFICAZIONE DI UN'AREA ATTUALMENTE DESTINATA A CAMPEGGIO MEDIANTE UN INTERVENTO DI RISTRUTTURAZIONE AI SENSI DELL'ART.3, COMMA 1, LETTERA D DEL DPR 380/2001 COME MODIFICATO DAL DECRETO SEMPLIFICAZIONI, IN CONFORMITA' CON LE VIGENTI NORME URBANISTICHE.

località: Via Rodi Alba Adriatica (TE)

Ditta: AGAPANTHUS S.r.l.
Via V. Veneto Alba Adriatica (TE)

STUDIO DI PROGETTAZIONE
dr.ing.Quirino Romolo Alba Adriatica (TE) tel. 0861/ 750889 Cell. 348-4122940 e-mail:quirino.romolo@hotmail.it

Comune Alba Adriatica Data: Marzo 2021 TAVOLA: 1/12 Scala: Varie	PLANIMETRIA CATASTALE RILIEVO PLANO ALTIMETRICO RILIEVO AEROFOTOGRAMMETRICO STRALCIO P.R.G. (Tav.B/4 e Tav.B/6) STRALCIO I.G.M. STRALCIO P.T.P.	Firmato da: ROMOLO QUIRINO Motivo: Progettista Luogo: Alba Adriatica Data: 2021.03.04 16:10:41	IL PROGETTISTA

Il presente disegno è tutelato a norma di legge ed è vietato la riproduzione o l'uso senza apposita autorizzazione